



**КОМИТЕТ ИМУЩЕСТВЕННЫХ ОТНОШЕНИЙ
АДМИНИСТРАЦИИ ПЕРМСКОГО МУНИЦИПАЛЬНОГО РАЙОНА**

РЕШЕНИЕ

о размещении объектов № 996

Пермский край
Пермский район

29.12.2020

Комитет имущественных отношений администрации Пермского муниципального района разрешает Открытому акционерному обществу «Межрегиональная распределительная сетевая компания Урала» (ИНН 6671163413, ОГРН 1056604000970, почтовый адрес: 614017, г. Пермь, ул. Инженерная, д. 17)

размещение объекта «Строительство ВЛ 0,4 кВ для электроснабжения поселка Протасы (4500058550); Строительство ВЛ 0,4 кВ для электроснабжения поселка Протасы (4500058560); Строительство ВЛ 0,4 кВ для электроснабжения поселка Протасы (4500058561); Строительство ВЛ 0,4 кВ для электроснабжения поселка Протасы (4500058634)»

на землях государственная собственность на которые не разграничена

на срок бессрочно

Местоположение: Пермский край, Пермский район, Култаевское с/п, п. Протасы

Приложение: схема предполагаемых к использованию земель или части земельного участка.

Председатель комитета
имущественных отношений
администрации Пермского
муниципального района

(подпись, печать)





Г.В. Мюресов

Схема предполагаемых к использованию земель или части земельного участка

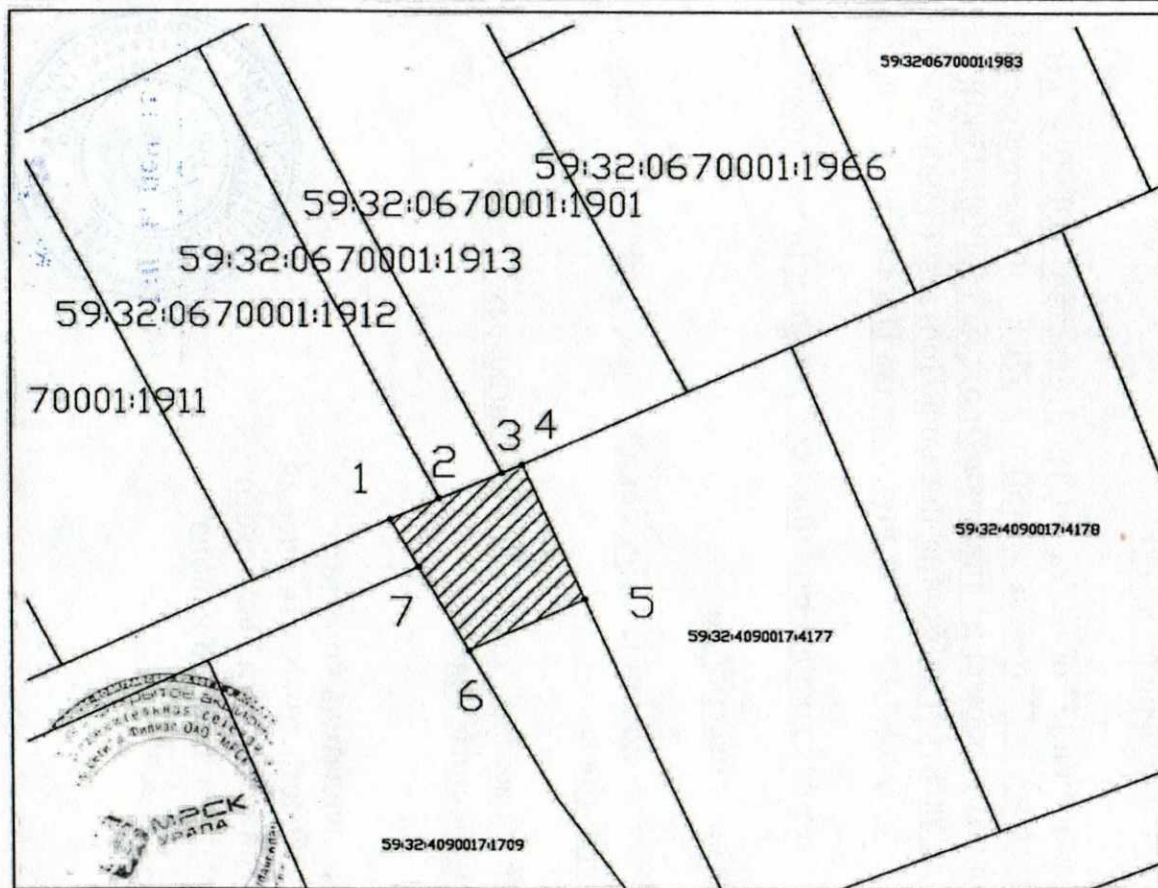
Объект: Строительство ВЛ 0,4 кВ для электроснабжения поселка Протасы (4500058550); Строительство ВЛ 0,4 кВ для электроснабжения поселка Протасы (4500058560); Строительство ВЛ 0,4 кВ для электроснабжения поселка Протасы (4500058561); Строительство ВЛ 0,4 кВ для электроснабжения поселка Протасы (4500058634)
Местоположение: край Пермский, р-н Пермский, с/пос. Култаевское, п. Протасы
Площадь земель или части земельного участка, кв.м.: 219
Категория земель: Земли сельскохозяйственного назначения
Вид разрешенного использования земельного участка:
Цель использования: под объекты инженерного оборудования Электроснабжения («Строительство ВЛ 0,4 кВ для электроснабжения поселка Протасы (4500058550); Строительство ВЛ 0,4 кВ для электроснабжения поселка Протасы (4500058560); Строительство ВЛ 0,4 кВ для электроснабжения поселка Протасы (4500058561); Строительство ВЛ 0,4 кВ для электроснабжения поселка Протасы (4500058634)»)

Условные обозначения:

-  предполагаемые к использованию земли
-  граница земельного участка, сведения о котором внесены в ГКН
- 1 характерные точки границы испрашиваемого земельного участка

Описание границ смежных землепользователей:

- 5-6 неразграниченный зем.участок
- 1-2 зем.уч.с кад.номером 59:32:0670001:1912
- 2-3 зем.уч.с кад.номером 59:32:0670001:1913
- 3-4 зем.уч.с кад.номером 59:32:0670001:1901
- 4-5 зем.уч.с кад.номером 59:32:4070017:4177
- 6-7 зем.уч.с кад.номером 59:32:4070017:1709
- 7-1 зем.уч.с кад.номером 59:32:4090017:1789



Координаты характерных точек

№	X	Y
1	502006,88	2207950,67
2	502009,04	2207955,71
3	502011,79	2207962,12
4	502012,69	2207964,21
5	501998,48	2207970,69
6	501993,07	2207958,72
7	502001,86	2207953,59
1	502006,88	2207950,67

Масштаб 1:700

Заявитель:  /Е.В. Кузнецова